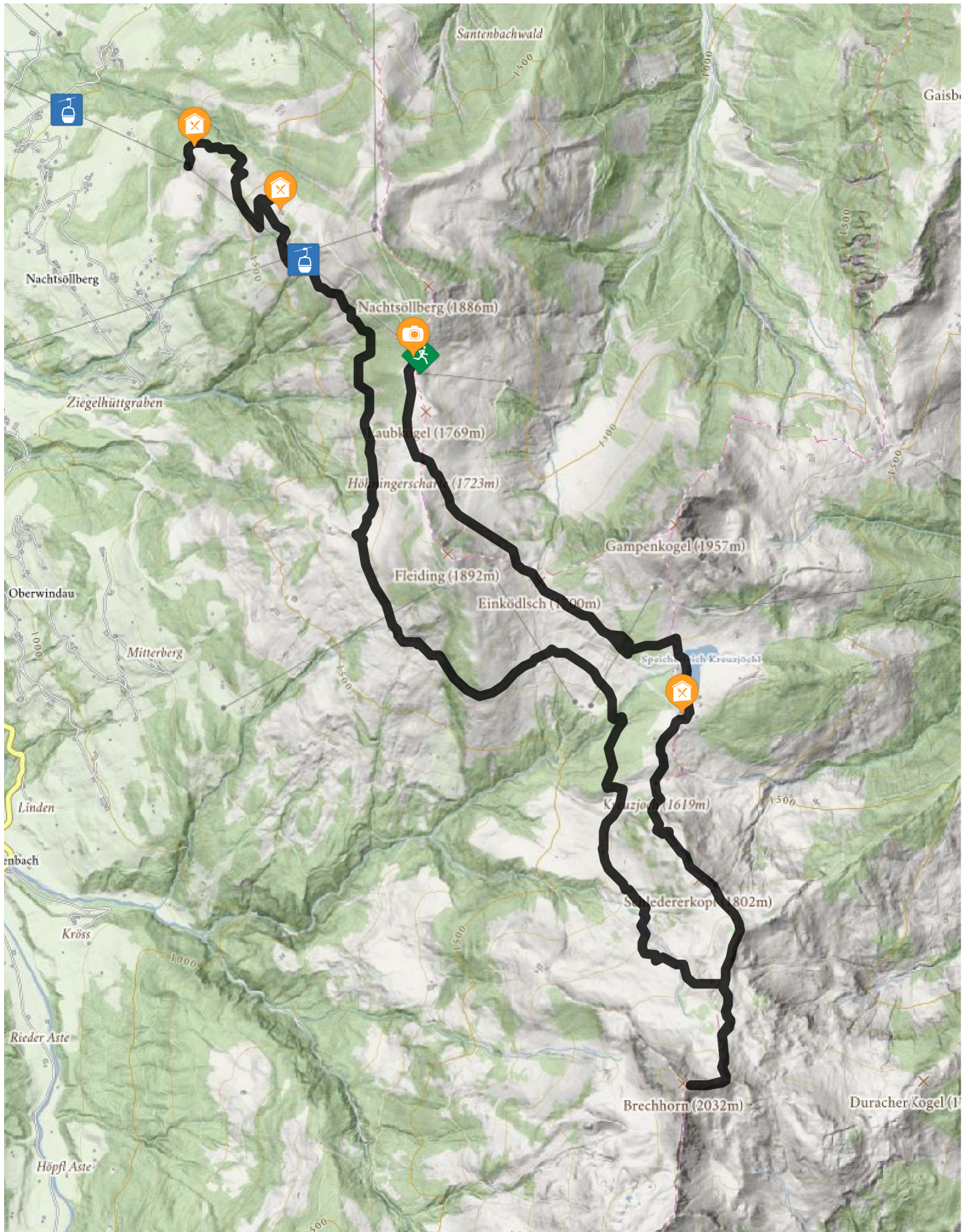


Der "Alpenrosen Runningtrail" Runningtrail 5

Karte & POIs



Der "Alpenrosen Runningtrail" Runningtrail 5



Beschreibung

Mit der Alpenrosenbahn geht es erst bis zur Bergstation um dann über Forststraßen und schöne Runningtrails bis auf den Gipfel des Brechhorns zu laufen. Dort bietet sich ein herrlicher Ausblick in den Süden, zu den Hohen Tauern. Zurück laufen wir auf schmalen Runningtrails, und ein kurzes Stück bis zum Alpenrosensteig - einer der schönsten Runningtrails im Gebiet.

Information

Ausgangspunkt

Bergstation Alpenrosenbahn

Endpunkt

Mittelstation Alpenrosenbahn

Untergrund

Wanderwege, Wandersteige, Schotterstraßen

Empfohlene Ausrüstung

Trail Running Schuhe, Rucksack, Notfallset

Kondition & Technik

Kondition

4

Technik

4

Anreise

Anreise

Nach Westendorf zur Alpenrosbahn.

Öffentlicher Verkehr

Mit dem Bus nach Westendorf Zentrum - Haltestelle Sennerei. Ca. 7 Minuten Gehzeit zur Alpenrosenbahn.

Parken

An der Alpenrosenbahn Talstation.

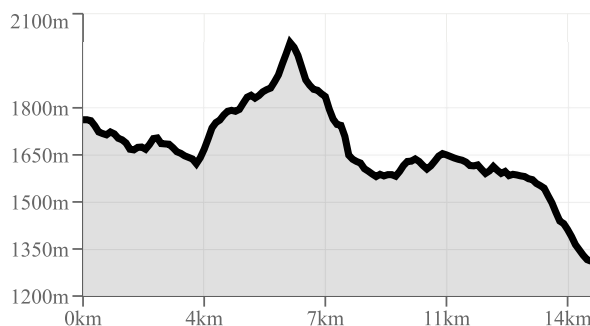
Region

Region








TVB Brixental

Höhenprofil

⦿ Schwierigkeit **mittelschwierig**
⬆️ Höhenmeter bergauf **573 m**
⬆️ Höhenmeter bergab **1026 m**
🕒 Dauer **2:30 h**
↔️ Streckenlänge **14.42 km**



Wichtige Orte

- Parkplatz Alpenrosenbahn Westendorf 
- Alpenrosenbahn I (6er Gondelbahn - Nr. 110) 
- Alpenrosenbahn II (6er Gondelbahn - Nr. 111)
- Talstation Alpenrosenbahn Westendorf 
- Bergstation Alpenrosenbahn - Westendorf 
- Berggasthof Brechhornhaus 
- DAV. Alpenrosenhütte 
- Berggasthaus Sonnalm 

Schnellzugriffe



Digitale Karte